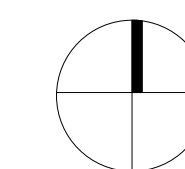


Gemeinde Ittigen  
**Ortsplanungsrevision**






**Zonenplan 2**






0 100 200 500 m










Massstab: 1:5'000 / Datum: 18. November 2008

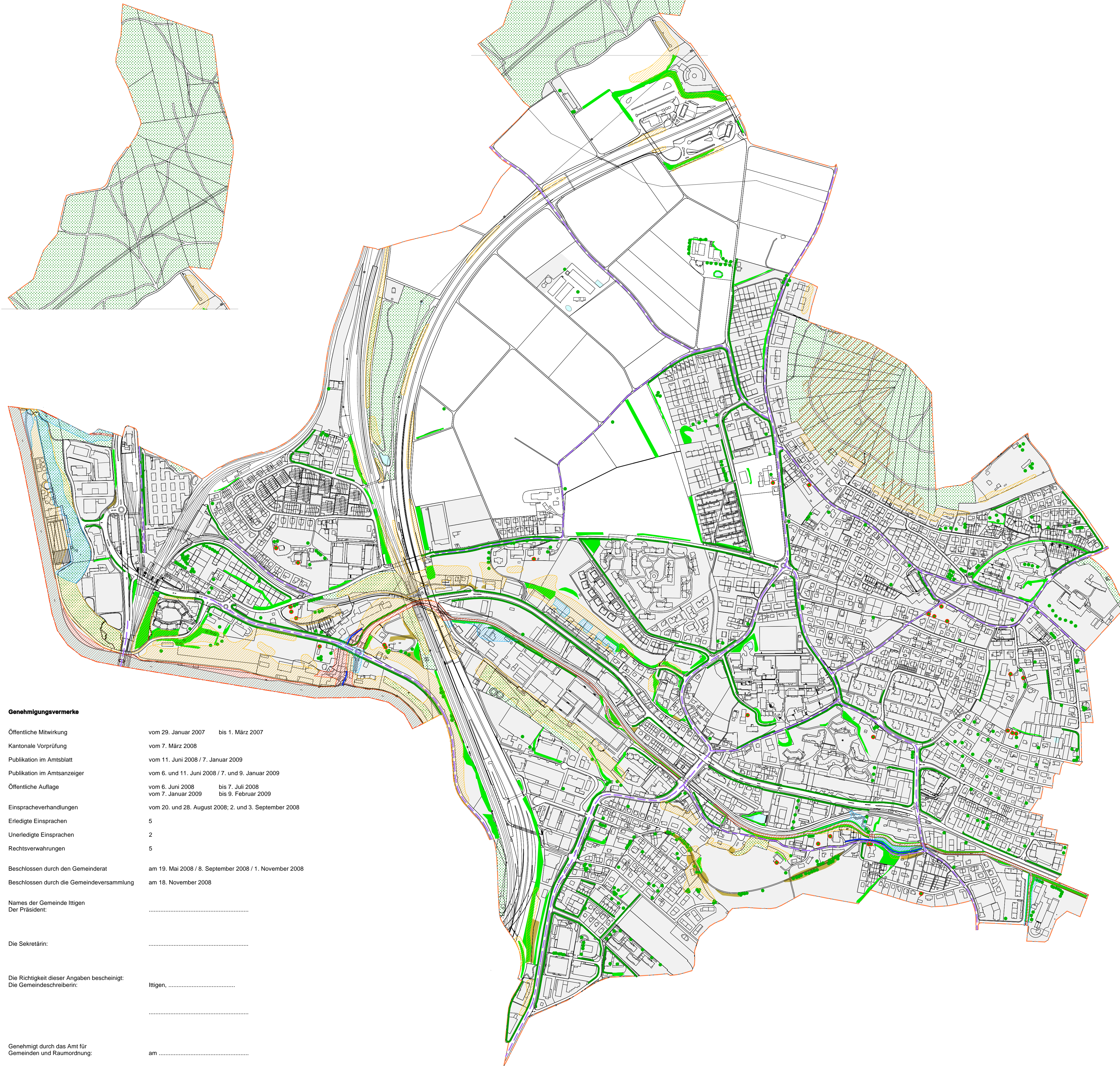
Aufträge CAD / 281 / 09 / Pla\_Zonenplan Ittigen\_181108 / A1 / 6 / ms

-  historischer Verkehrsweg
-  Einzelbaum Kategorie I
-  Einzelbaum Kategorie II
-  Alleestreifen
-  Fliessgewässer mit kulturhistorischer Bedeutung

-  Feld- und Ufergehölz, Hecke
-  Feuchtgebiet
-  Ausgleichsfläche

**Hinweise**

-  Naturgefahren: erhebliche Gefährdung
-  Naturgefahren: mittlere Gefährdung
-  Naturgefahren: geringe Gefährdung
-  Naturgefahren: Gefahrengbiet mit nicht bestimmter Gefahrenstufe
-  Wald (gem. vollnummerischem Grundbuchplan, Stand April 2008)
-  Gewässer
-  Bauzonen
-  Gemeindegrenze
-  vollnummerischer Grundbuchplan (Stand April 2008)



**Genehmigungsvermerke**

Öffentliche Mitwirkung	vom 29. Januar 2007 bis 1. März 2007
Kantonale Vorprüfung	vom 7. März 2008
Publikation im Amtsblatt	vom 11. Juni 2008 / 7. Januar 2009
Publikation im Amtsanzeiger	vom 6. und 11. Juni 2008 / 7. und 9. Januar 2009
Öffentliche Auflage	vom 6. Juni 2008 bis 7. Juli 2008 vom 7. Januar 2009 bis 9. Februar 2009
Einspracheverhandlungen	vom 20. und 28. August 2008; 2. und 3. September 2008
Erfledigte Einsprachen	5
Unerledigte Einsprachen	2
Rechtsverwarungen	5
Beschlossen durch den Gemeinderat	am 19. Mai 2008 / 8. September 2008 / 1. November 2008
Beschlossen durch die Gemeindeversammlung	am 18. November 2008
Names der Gemeinde Ittigen Der Präsident:	.....
Die Sekretärin:	.....
Die Richtigkeit dieser Angaben bescheinigt: Die Gemeindegemeinschaft:	Ittigen, .....
Genehmigt durch das Amt für Gemeinden und Raumordnung:	am .....